

**INFORME DE AVANCE Y EJECUCIÓN DE LA CUOTA N° 3
DEL MES DE MARZO DE 2026**

**CORRESPONDIENTE AL
CONTRATO. 1.330.17.13 - 3901
16 DE MARZO DEL 2026**

**PROFESIONAL CONTRATISTA
YEISON PEREZ LOZANO
CC. 1114452420 DE GUACARI VALLE**

**SUPERVISORA DEL CONTRATO
CLAUDIA LORENA MÁRULANDA VALENCIA
C.C. 1116458876**

**SECRETARIA DE AMBIENTE Y DESARROLLO SOSTENIBLE
VALLE DEL CAUCA**

MARZO 16 DE 2026


INTRODUCCIÓN: El siguiente informe ejecutivo tiene como propósito, presentar de manera detallada las actividades que se desarrollaron durante el mes de **CUOTA 3 2026**, lo anterior dando cumplimiento a las actividades asignadas por el supervisor del contrato, para esto se describen las actividades realizadas y se adjunta registro fotográfico, para la ejecución del contrato con un plan de trabajo organizado y relacionadas en el objeto del contrato.

OBJETO DEL CONTRATO: PRESTAR LOS SERVICIOS COMO PROFESIONAL EN LA SECRETARIA DE AMBIENTE Y DESARROLLO SOSTENIBLE, CON EL FIN DE APOYAR LA REALIZACION DE LAS ACTIVIDADES ASOCIADAS AL PROYECTO "FORTALECIMIENTO DE LA GOBERNANZA Y LA EDUCACIÓN AMBIENTAL PARA LA RESTAURACIÓN PROGRESIVA DE LA BIODIVERSIDAD Y SUS SERVICIOS ECOSISTÉMICOS VALLE DEL CAUCA"

ACTIVIDADES Y OBLIGACIONES DEL CONTRATO

1. **desarrollar procesos de diagnostico y caraterizacion de comunidades, organizaciones sociales y actores locales en temas relacionados con la educacion ambiental, con el fin de identificar capacidades existentes, necesidades prioritarias y oportunidades de fortalecimiento.**

apoyo con la participación en el comité técnico del PGIRS del municipio de Guacarí valle del cauca donde se revisó los trece (13) programas que se manejan, la actualización que se realizo al catastro arbóreo realizada por la el presa prestadora del servicio VEOLIA, las diferentes responsabilidades por parte de las instituciones en cada uno de estos programas en términos de sensibilización a los diferentes sectores del municipio, en censo a los recuperadores, censo de puntos críticos, el estado actual del plan básico de ordenamiento territorial PBOT frente a la problemática del manejo o disposición final de los RCD residuos de demolición y construcción que no se tiene ese lugar adecuando para su destino final. Como también de ese plan indicativo de metas del mismo documento para la vigencia 2026, donde se pretende tratar de dar cumplimiento de una manera organizada y con ayuda de las instituciones lo cual se definan los diferentes roles de responsabilidad y por llegar a ese ideal de manejo de residuos solidos en el municipio en articulación con el plan municipal de educación ambiental y los proyectos escolares ambientales que tengan relación.



2. **Impulsas la articulacion entre las comunidades, entidades publicas, organizaciones sociales, autoridades ambientales y actores academicos, fomentando procesos colaborativos y sostenibles en el territorio.**

apoye con la reunión del rector de la institución educativa normal superior miguel de cervantes Saavedra quien pidió el apoyo para capacitación a los estudiantes de la institución el proyecto escolar ambiental PRAE teniendo en cuenta que la institución saca formadores maestros por consiguiente estos furos maestros deben de tener bien claro cuál es la situación ambiental actual como las problemáticas ambientales que los acompañan en el marco de su proyecto ambiental.




apoye con capacitación a tres instituciones educativas del municipio de Guacarí con el objetivo de brindar conocimiento en cuanto a cada uno de los proyectos ambientales PRAE de cada institución las problemáticas relacionadas a las temáticas cambio climático, perdida de la biodiversidad, el recurso hídrico como bien común, turismo de naturaleza y el reconocimiento de nuestro territorio como clave fundamental en la planeación estratégica del medio ambiente dentro del municipio de Guacarí donde hubo muy buena acogida por parte de docentes y estudiantes en el fortalecimiento de las actividades de esos proyectos para el año entrante.



3. **contribuir en el diseño y desarrollo de procesos de educación y sensibilización ambiental, dirigidos a comunidades rurales y urbanas, instituciones educativas y grupos de interés, promoviendo la apropiación social del conocimiento ambiental**

participa en la reunión extraordinaria del comité interinstitucional de educación ambiental CIDEA del municipio de Guacarí valle, donde se definió el plan de trabajo para el 2026 en términos del resultado de la cartografía realizada de verificación de la situación ambiental de la zona urbana exactamente en el barrio el limonar sector la acequia la chamba que es la derivación 1.2 del río guabas donde se identificó diferentes problemáticas y que por medio de una metodología de sensibilización donde se involucra el sentir, pensar y actuar se pretende impactar positivamente con la comunidad de este sector se pretende que todas las entidades participen para llegar a una buena experiencia significativa.



4. **apoyar la organización de actividades, el seguimiento a cronogramas, la consolidación de información y la elaboración de reportes técnicos y administrativos requeridos por la supervisión.**

apoye con la realización de vista técnica y guianza por la reserva forestal del vínculo de INCIVA a los estudiantes de primer semestre de la institución de educación técnica profesional INTEP donde se les capacito en la importancia del bosque seco tropical y él porque es un área protegida de la nación como también la importancia de la conservación y preservación de la biodiversidad como eje fundamental de vida teniendo en cuenta que hay especies importante para el valle del cauca como el árbol caracoli, balso, arrayan y entre otros endémicos de esta zona de vida y el contraste que hay con el monocultivo de la caña de azúcar y la presión industrial.




apoye con capacitación en biodiversidad y turismo de naturaleza a estudiantes de la institución técnica de formación profesional INTEP donde se realizó un taller de reconocimiento de los lugares estratégico del municipio de Guacarí el entendimiento de la distribución del espacio público el potencial de las zonas verdes como también el potencial en términos de turismo de naturaleza como lo es la madre vieja Videles, donde se les socializo acerca del plan departamental de aves que incluyen turismo de avistamiento de aves como se realizó hace dos años visionando el movimiento económico del sector, además de la realización de reconocimiento de las especies forestales de la zonas verdes del sector del antiguo ferrocarril.



5. Ejecutar todas las acciones siguiendo las directrices del supervisor del contrato y en concordancia con los lineamientos del modelo integrado de planeacion y gestion – MIPG.

El contratista participo en una (1) reunion vía meet solicitada por la subsecretaria de medio ambiente en en relación al código de valores, la honestidad.



apoye diligenciando dos (2) formatos de encuesta de MIPG.

Yeison Pérez
Yeison Pérez Iozano

CC. 1114452420 DE GUACARI
CONTRATISTA.